Não é possível exibir esta imagem no momento.

Perspectivas para Infraestrutura

5º Encontro de Líderes Representantes do Sistema Confea/Crea e Mútua

Gilberto Occhi

Ministro de Estado da Integração Nacional

Brasília, 24 de fevereiro de 2016

Programa de Investimento em Logística

Não é possível exibir esta imagem no momento.

Investimentos projetados

R$ 197,1 bilhões

Durante o período da concessão

Rodovias	Ferrovias	Portos	Aeroportos
R$ 66,1 bi	R$ 86,4 bi	R$ 37,4 bi	R$ 7,2 bi

PIL - Rodovias

- **16 projetos**
- **R$ 66,1 bilhões de investimentos**
- **7.068 km de rodovias em 14 estados**
- **1 leilão já realizado (Ponte Rio-Niterói)**

1995-2002
8 anos

1.316 km concedidos em 6 rodovias

2003-2010
8 anos

3.305 km concedidos em 8 rodovias

2011-2014
4 anos

5.350 km concedidos em 7 rodovias

2015-2018
4 anos

7.068 km a serem concedidos em 16 rodovias

Ponte Rio-Niterói

PIL - Ferrovias

Não é possível exibir esta imagem no momento.

Não é possível exibir esta imagem no momento.

Não é possível exibir esta imagem no momento.

Não é

- 5 projetos
- R$ 86,4 bilhões de investimentos
- 7.537 km de ferrovias

1995-2002
8 anos

512 km construídos

2003-2010
8 anos

909 km construídos

2011-2014
4 anos

1.088 km construídos

2015-2018
4 anos

7.537 km a serem concedidos

PIL - Portos

2012-2014
40 TUPs
3 arrendamentos



2015-2018
63 TUPs
74 arrendamentos



- **R$ 37,4 bilhões em investimentos durante o período do arrendamento ou da autorização (TUP)**
- **63 novos TUPs**
- **74 novos arrendamentos ou renovações**

PIL - Aeroportos

2011

São Gonçalo do Amarante/RN

2012

Guarulhos/SP, Viracopos/SP e Brasília/DF

2013

Confins/MG e Galeão/RJ

2016

Fortaleza/CE, Salvador/BA, Florianópolis/SC e Porto Alegre/RS

Jundiaí, Campinas (Amarais), Ubatuba, Bragança Paulista, Itanhaém, Guarujá, Araras, Caldas Novas

- **Aeroportos:**
  - **2011-2015: 6 aeroportos**
  - **2016: 4 aeroportos**
  - **R$ 7,2 bilhões em investimentos**
- **Aviação regional:**
  - **8 projetos:**
    - **SP: Jundiaí, Campinas (Campo do Amarais), Ubatuba, Bragança Paulista, Itanhaém, Guarujá, Araras;**
    - **GO: Caldas Novas/GO**
  - **R$ 78 milhões**

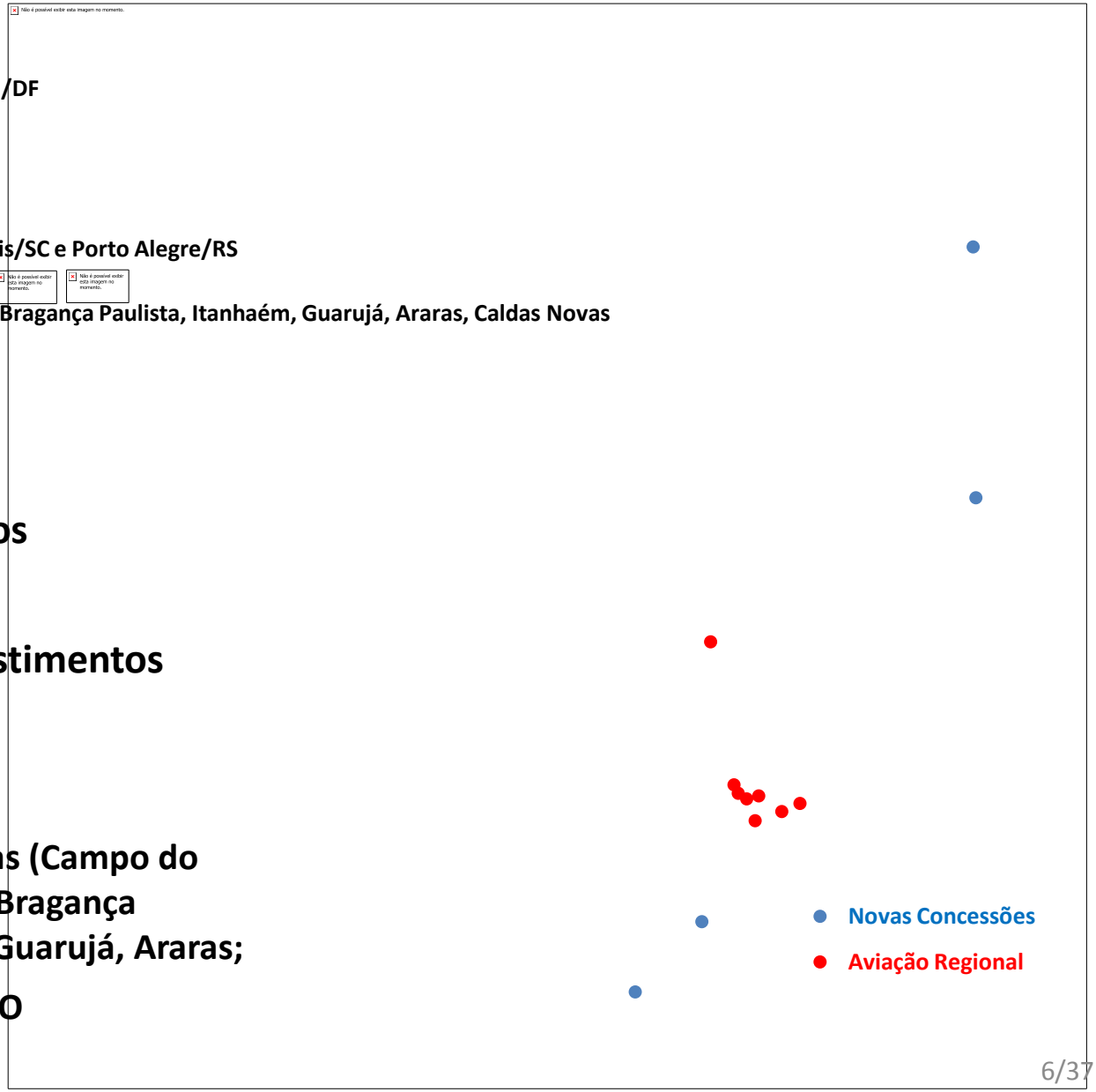

Não é possível exibir esta imagem no momento.

Infraestrutura Hídrica

Não é possível exibir esta imagem no momento.

Não é possível exibir esta imagem no momento.

Não é possível exibir esta imagem no momento.

PISF

Não é possível exibir esta imagem no momento.

Não é possível exibir esta imagem no momento.

(83,4%)

Não é possível exibir esta imagem no momento.

PISF – EIXO NORTE

PISF: 83,4%

Eixo Norte: 84,7%

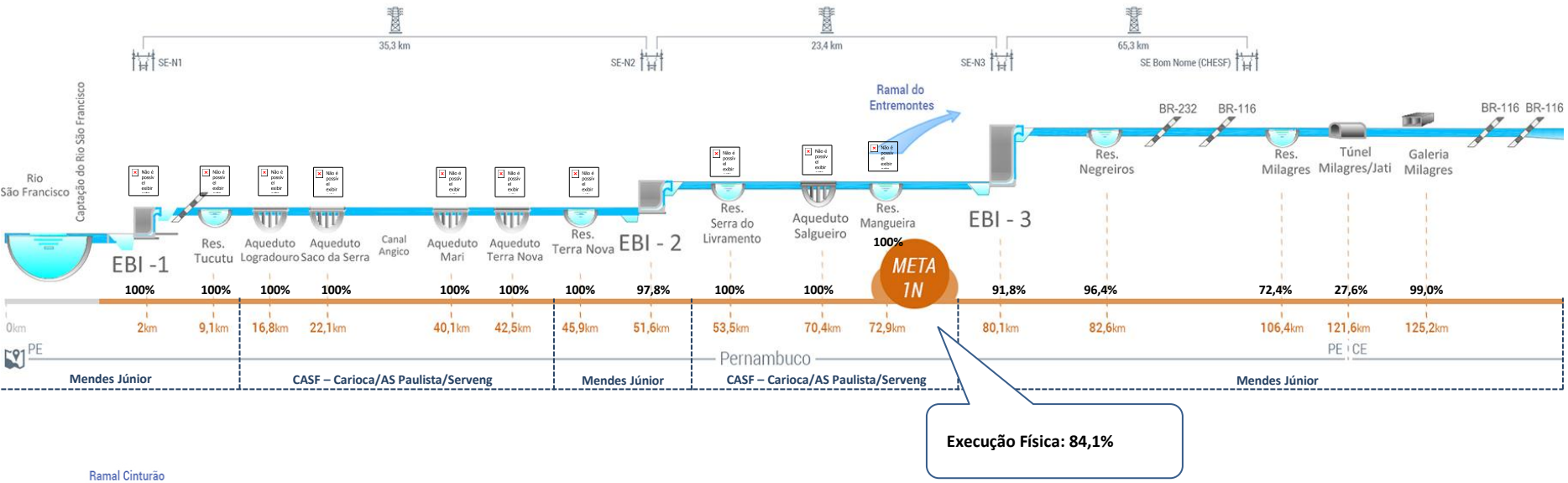

Execução Física: 84,1%

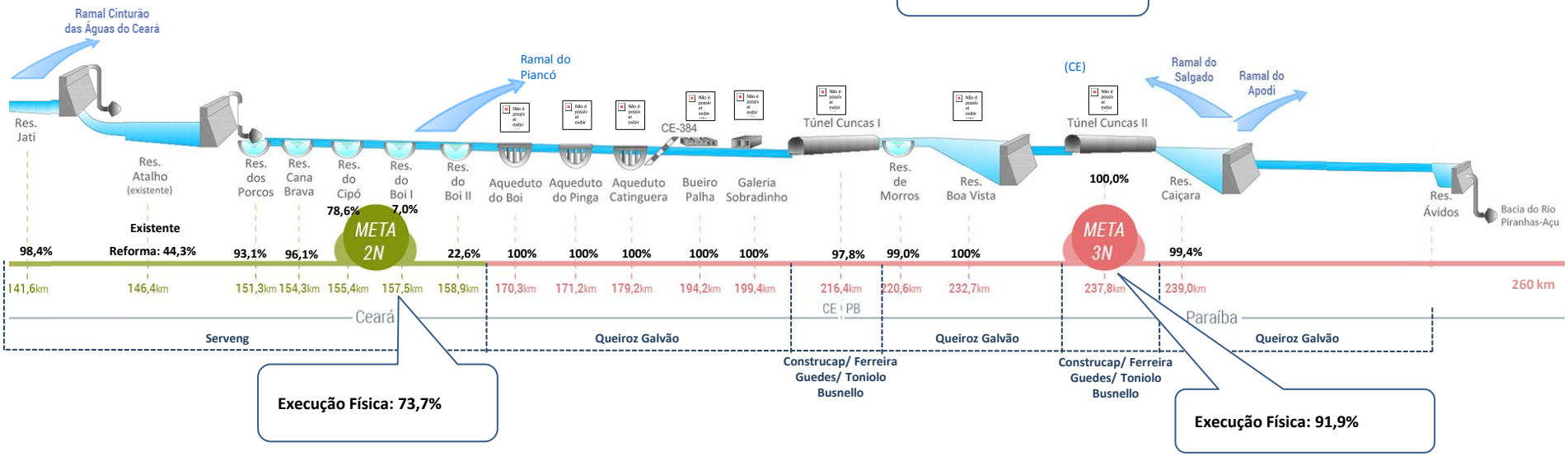

Execução Física: 73,7%

Execução Física: 91,9%

Obra Física Concluída

PISF - LESTE

PISF: 83,4%

Eixo Leste: 81,6%

Execução Física: 98,1%

100 % | 100% | 100% | 91,7% | 99,2% | 99,8% | 70,2% | 99,8% | 100% | 95,0% | 100% | 57,5% | 99,2% | 25,7%

SA Paulista/Somague | SA Paulista/FBS | SA Paulista/ Somague | SA Paulista/FBS

Execução Física: 84,1%

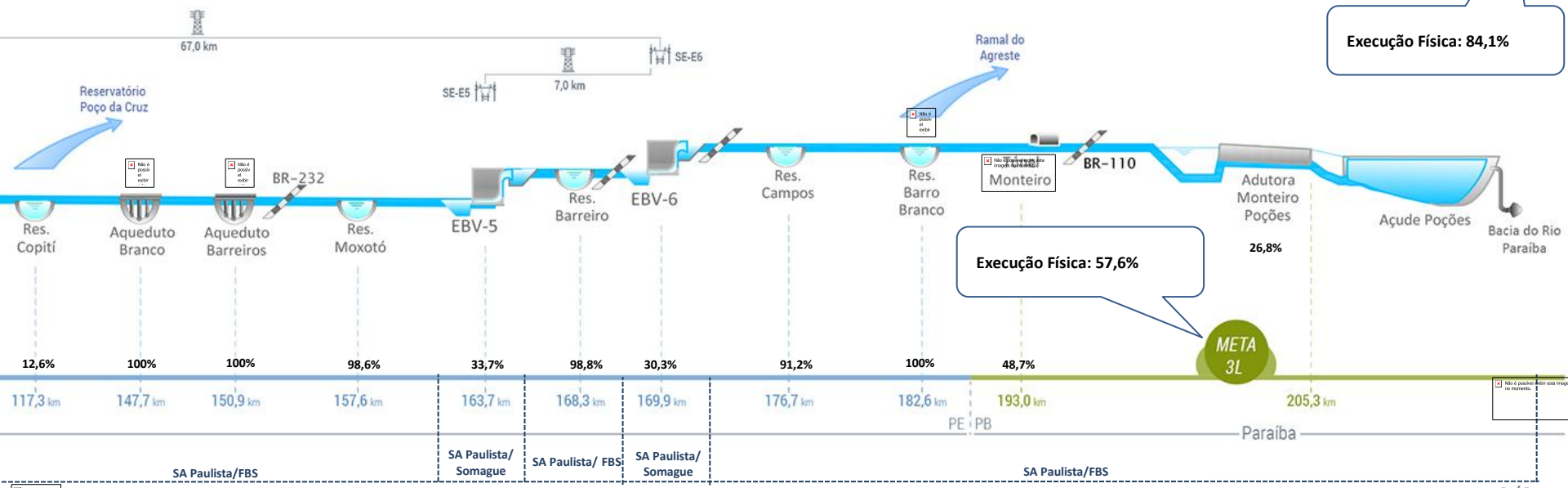

Obra Física Concluída

PISF - Ações Ambientais e Sociais

18 Vilas Produtivas Rurais - 845 Famílias Beneficiadas

R$130 Milhões

ANTES

DEPOIS

Beneficiária: Cícera Lino da Silva - Casa 07 – VPR Ipê - CE

PISF - Ações Ambientais e Sociais

UNIVASF

CEMAFAUNA

Centro de Conservação e Manejo da Fauna da Caatinga

121 mil animais resgatados desde 2008

NEMA

Núcleo de Estudos e Monitoramento Ambiental

PISF - Água para Comunidades Rurais

PB – 32 Comunidades – R$ 35,7 milhões

Não é possível exibir esta imagem no momento.

PE – 197 Comunidades – R$ 151,1 milhões

Não é possível exibir esta imagem no momento.

R$ 285,2 milhões
296 comunidades

BA – 3 Comunidade

Não é possível exibir esta imagem no momento.

s – R$ 93,9 milhões

Eixo Norte

Canal de Aproximação e EBI-1

Não é possível exibir esta imagem no momento.

Não é possível exibir esta imagem no momento.

Não é possível exibir esta imagem no momento.

Não é possível exibir esta imagem no momento.

Eixo Norte

EBI-1 – km 2,0

Não é possível exibir esta imagem no momento.

Não é possível exibir esta imagem no momento.

Eixo Norte

Bombeamento EBI-1 – km 2,0

Não é possível exibir esta imagem no momento.

Eixo Norte

EBI-1 – Enchimento– km 2,1

Não é possível exibir esta imagem no momento.

Não é possível exibir esta imagem no momento.

Eixo Norte

Canal entre a EBI-1 e Tucutu – km 9,1

Não é possível exibir esta imagem no momento.

Eixo Norte

Aqueduto Mari – km 40,1

Não é possível exibir esta imagem no momento.

Eixo Norte

Aqueduto Mari – km 40,1

Não é possível exibir esta imagem no momento.

Não é possível exibir esta imagem no momento.

Eixo Norte

Canal Executado – km 53,0

Não é possível exibir esta imagem no momento.

Não é possível exibir esta imagem no momento.

EBI-3 – Vista Geral – km 80,1

Não é possível exibir esta imagem no momento.

Não é possível exibir esta imagem no momento.

Eixo Norte

Túnel Milagres-Jati – km 121,6

Não é possível exibir esta imagem no momento.

Não é possível exibir esta imagem no momento.

Não é possível exibir esta imagem no momento.

Eixo Norte

Reservatório Jati – km 141,6

Não é possível exibir esta imagem no momento.

Não é possível exibir esta imagem no momento.

Não é possível exibir esta imagem no momento.

Não é possível exibir esta imagem no momento.

Não é possível exibir esta imagem no momento.

Túneis Cuncas I e Cuncas II

Não é possível exibir esta imagem no momento.

Túnel Cuncas II – Concluído – 4 km

Captação Eixo Leste – Vista Geral

Não é possível exibir esta imagem no momento.

Não é possível exibir esta imagem no momento.

Eixo Leste

EBV-1 – km 5,6

Não é possível exibir esta imagem no momento.

Eixo Leste

Subestação de energia – E1 – km 5,6

Não é possível exibir esta imagem no momento.

EBV-1 – Forebay de Jusante – km 5,6

Não é possível exibir esta imagem no momento.

Não é possível exibir esta imagem no momento.

Aqueduto BR-316 – km 6,3

Não é possível exibir esta imagem no momento.

Não é possível exibir esta imagem no momento.

Eixo Leste

Reservatório Areias – km 13,1

Não é possível exibir esta imagem no momento.

Eixo Leste

EBV-3 – km 35,6

Não é possível exibir esta imagem no momento.

Eixo Leste Túnel Giancarlo – Emboque – km 193,0

Não é possível exibir esta imagem no momento.

Não é possível exibir esta imagem no momento.

#ZIKAZERO

1 Mantenha bem tampados tonéis e barris de água.

2 Lave semanalmente por dentro com escova e sabão os tanques utilizados para armazenar água.

3 Mantenha a caixa-d'água bem fechada. Coloque também uma tela no ladrão da caixa-d'água.

4 Remova folhas, galhos e tudo que possa impedir a água de correr pelas calhas.

5 Não deixe água acumulada sobre a laje.

6 Encha os pratinhos de vasos de plantas com areia até a borda.

7 Outra opção para os pratinhos de plantas é lavar uma vez por semana.

8 Troque a água dos vasos de plantas aquáticas e lave-os com escova, água e sabão uma vez por semana.

9 Coloque o lixo em sacos plásticos e mantenha a lixeira bem fechada.

10 Feche bem os sacos de lixo e deixe-os fora do alcance de animais.

11 Mantenha as garrafas com a boca virada para baixo, evitando o acúmulo de água.

12 Pneus devem ser acondicionados em locais cobertos.

13 Faça sempre a manutenção de piscinas ou fontes utilizando os produtos químicos apropriados.

14 Se o ralo não for de abrir e fechar, coloque uma tela fina para impedir o acesso do mosquito à água.

15 Coloque areia dentro de todos os cacos que possam acumular água.

16 Não deixe água acumulada em folhas secas e tampas de garrafas.

17 Os vasos sanitários fora de uso ou de uso eventual devem ser tampados e verificados semanalmente.

18 Limpe sempre a bandeja do ar-condicionado para evitar o acúmulo de água.

19 Lonas usadas para cobrir objetos ou entulhos devem ser bem esticadas para evitar poças-d'água.

Não é possível exibir esta imagem no momento.

Obrigado

Gilberto Occhi

Ministro de Estado da Integração Nacional

gabinete@integracao.gov.br

61-2034-5815